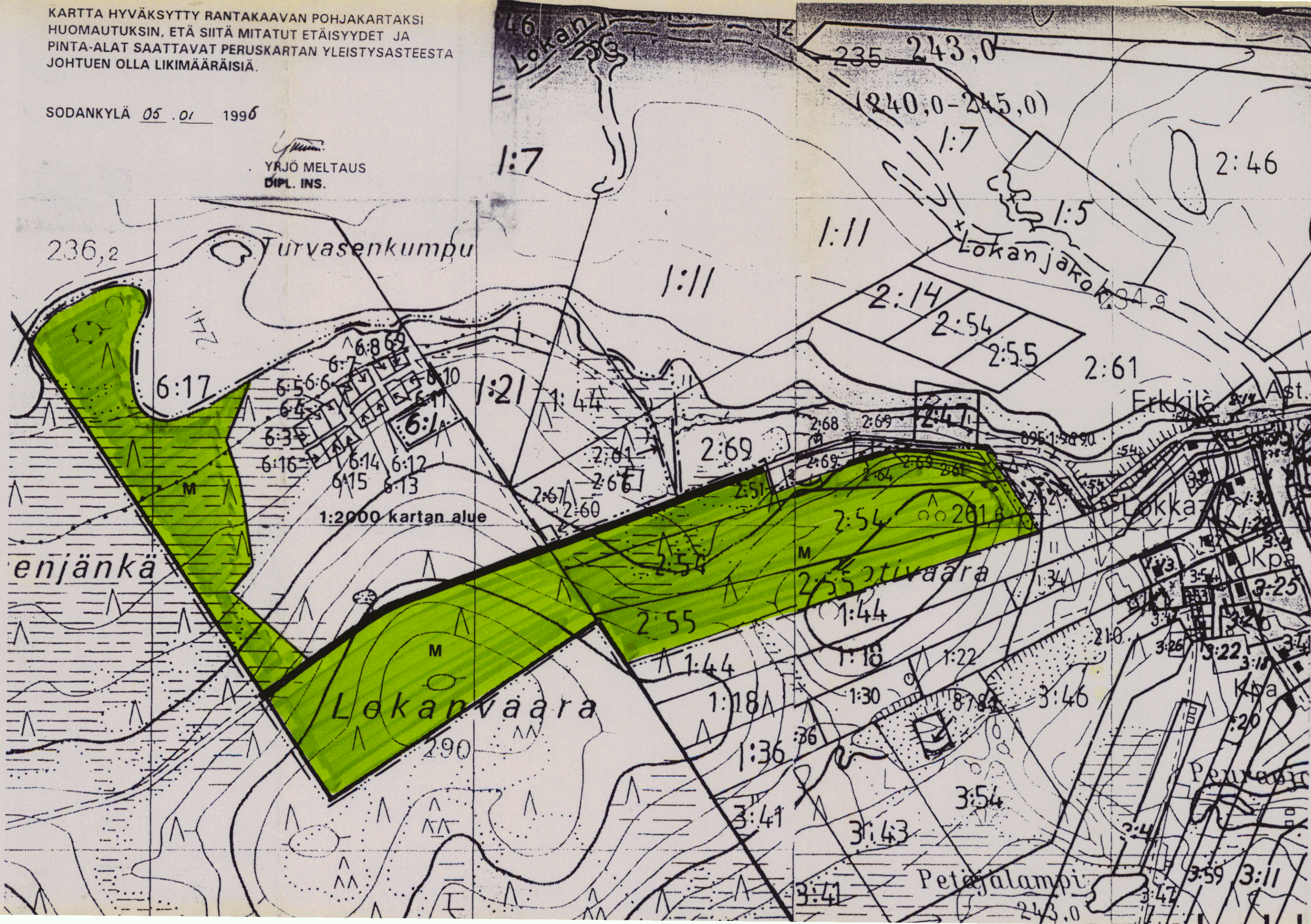


KARTTA HYVÄKSYTTY RANTAKAAVAN POHJAKARTAKSI
HUOMAUTUKSIN, ETÄ SIITÄ MITATUT ETÄISYYDET JA
PINTA-ALAT SAATTAVAT PERUSKARTAN YLEISTYSASTEESTA
JOHTUEN OLLA LIKIMÄÄRÄISIÄ.


SODANKYLÄ 05.01.1996

YRJO MELTAUS
DIPL. INS.




SODANKYLÄN KUNTA

LOKKAVAARAN RANTAKAAVAN MUUTOS JA LAAJENNUS 1: 10 000



MAA- JA METSÄTALOUSALUE



TIEALUE

RAKENNUSKORTTEELIT ON OSOITETTU 1:2000 KARTALLA.

OULU 2.5. 1996

R. Tikka

RAIMO TIKKA, dipl.ins.

Tämä kartta liittyy Lapin ympäristökeskuksen
antamaan päätökseen 189PL0027-213/20.5.1998

Kari Pekala
Ylitarkastaja Kaija Pekala

 **MAA JA VESI OY**
OULUN ALUETOIMISTO



Tämä rantakaava on Sodankylän
kunnanvaltuuston 15.11.1996 tekemän ja valtuuston pöytä-
kirjan pykälässä nro 77 mainitun päätöksen mukainen.

Todistaa viran puolesta: *Leila Liikavainio*
Keskusarkistonhoitaja Leila Liikavainio